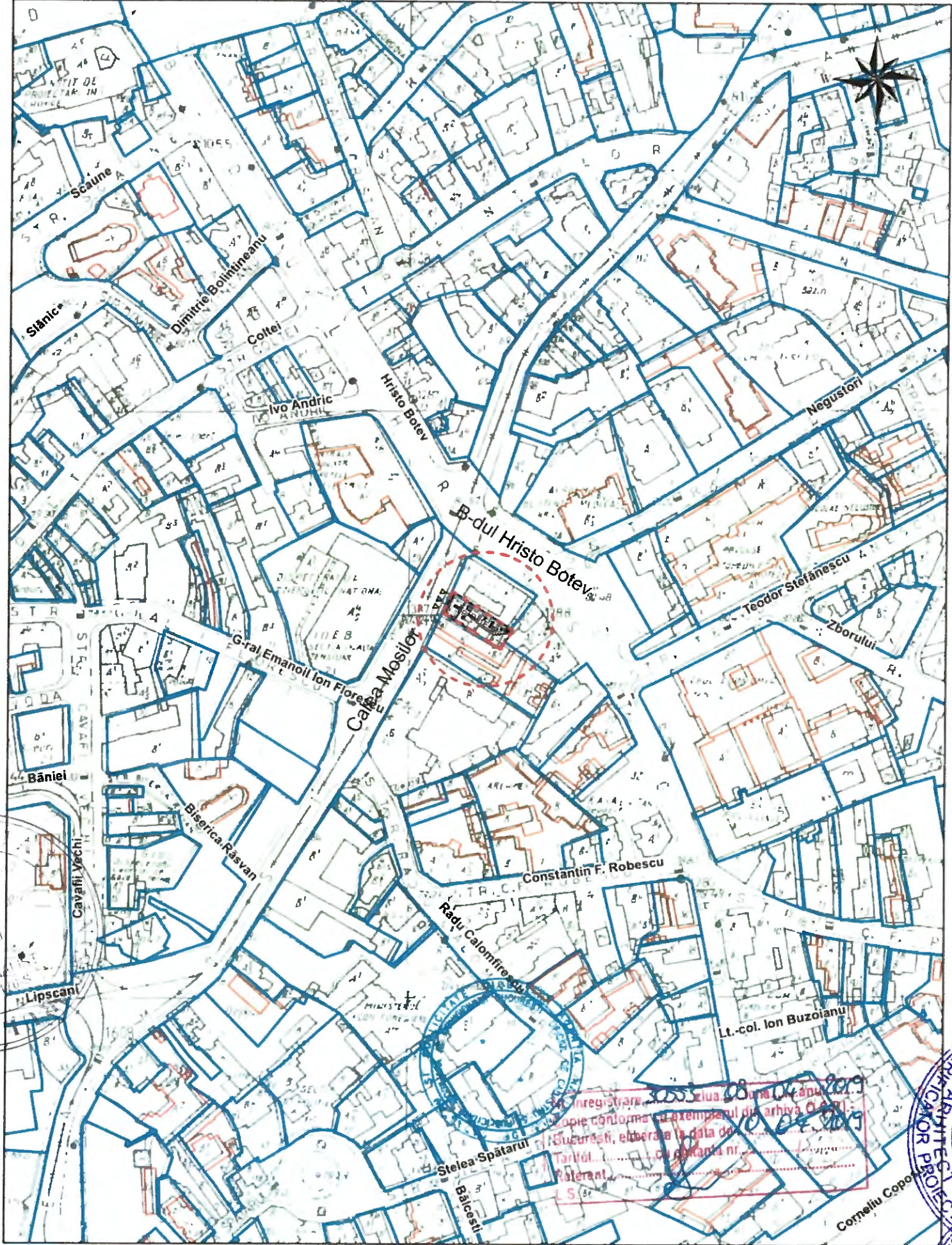


EXTRAS DE PLAN CADASTRAL, SCARA 1:2000 aferent imobilului situat in
Cal. Mosilor, nr.92, sector 3, Bucuresti.






-- Documentatii cadastrale avizate
-- Constructii inregistrate in sistemul integrat de cadastru si carte funciara

OCPI Bucuresti, B-dul Expozitiei, nr 1A, sector 1, Bucuresti
Data: 10.04.2019
Intocmit: Diaconu Vlad

LEGENDA

- Limita de teren
- ▶ Acces public
- ▶ Acces locatari

! Relevu realizat prin scanare 3d de catre INTERNATIONAL PARTNER BURO S.R.L.

PROIECTANT	 Compania Municipala DEZVOLTARE DURABILA BUCURESTI		BENEFICIAR	 MUNICIPIUL BUCURESTI		DENUMIRE PROIECT	LUCRARI DE REABILITARE, CONSOLIDARE, REFUNCTIONALIZARE, IMPREJMUIRE, ORGANIZARE DE SANTIER LA IMOBIL DE LOCUINTA SI FUNCTIUNI CONEXE DIN CALEA MOSILOR Nr. 92, SECTOR 3		
						ADRESA	Strada Calea Mosilor nr. 92; Sector 3; Municipiul Bucuresti		
ARHITECTURA	NUME			SEMNATURA	Nr.proiect	104	Specialitatea:	ARHITECTURA	Scara 1:2000
SEF PROIECT COMPLEX	ARH. ANDREEA BARBULESCU				Faza	D.A.L.I.	Titlu plansa:		
SEF PROIECT SPECIALITATE	ARH. CATALINA DANA PREDA				Data	2019	PLAN DE INCADRARE propunere		Nr. plansa
REDACTAT	ARH. IOANA TURCANU								

